


VILLE DE DOURGES

ARRETE MUNICIPAL N° 2025 / 074

DECLARATION PREALABLE





CADRE 1 : DESCRIPTION DE LA DECLARATION	CADRE 2 : DECLARATION
déposée le 23/01/2025	N° DP 062 274 25 00006
complétée le 04/02/2025	
par Madame DESRACHES Sabine	
demeurant à 11, Cité Robert 62119 DOURGES	Destination : Habitation
pour Pose d'éléments de clôture	
sur un terrain sis 11, Cité Robert 62119 DOURGES AM 267 (443 m ²)	

LE MAIRE

Vu la déclaration préalable susvisée (cadre 1),
Vu le Code de l'Urbanisme notamment ses articles L 421-1 et suivants, R 421-1 et suivants,
Vu le plan local d'urbanisme approuvé le 27 Mars 2013, modifié le 25 Septembre 2013, le 17 Septembre 2014, et le 8 Janvier 2016, révisé le 10 Février 2017, modifié le 12 Juin 2017, révisé le 16 Février 2018, modifié le 13 avril 2018, le 7 septembre 2018, le 5 avril 2019, le 18 octobre 2019 et le 30 septembre 2021.
Vu l'affichage en mairie effectué le 27/01/2025,
Vu le règlement de la zone **UD**,

DECIDE

Article 1 : **Qu'aucune opposition** n'est formulée à l'encontre du projet décrit dans le dossier de déclaration préalable susvisé sous réserve du respect des informations contenues dans le dossier de demande.


FAIT A DOURGES, LE 6 février 2025
Le Maire

TONY FRANCONVILLE

OBSERVATION(S) PARTICULIERE(S) :

La commune de Dourges est répertoriée au Dossier Départemental des Risques Majeurs (DDRM), mis à jour en 2023 par la Cellule d'Analyse des Risques et d'Information Préventive (CARIP) de la Préfecture du Pas-de-Calais, pour les risques suivants :

- Puits de Mine
- Retrait / gonflement des sols argileux,
- Cavités souterraines,
- Transport de matières dangereuses.

Il y aura donc lieu de s'entourer des précautions nécessaires.

Le pétitionnaire est informé que le territoire de la commune est également répertorié au Dossier Départemental des Risques Majeurs (DDRM) pour le risque de séisme (zone de sismicité 2 Risque faible). Toute construction sur le terrain concernée devra répondre aux règles de construction parasismique applicables aux bâtiments de la classe dite « à risque normal » conformément à la législation en vigueur. Le territoire de la commune est également répertorié au Dossier Départemental des Risques Majeurs (DDRM) pour le risque de Radon et le risque de transport de marchandises dangereuses.

Le territoire est situé en *site archéologique*. Le terrain est susceptible de receler des vestiges encore inconnus.

La commune de Dourges a été concernée par des inondations, coulées de boue et mouvements de terrain reconnus comme catastrophe naturelle par arrêté du 29/12/1999.

La présente décision est transmise au représentant de l'Etat dans les conditions prévues à l'article L 424-7 du Code de l'Urbanisme. Elle est exécutoire à compter de sa transmission.

INFORMATIONS A LIRE ATTENTIVEMENT

- **DROITS DES TIERS** : La présente décision est notifiée **sans préjudice du droit des tiers** (notamment obligations contractuelles ; servitudes de droit privé telles que les servitudes de vue, d'ensoleillement, de mitoyenneté ou de passage ; règles figurant au cahier des charges du lotissement ...) qu'il appartient au destinataire de l'autorisation de respecter.

- **DUREE DE VALIDITE** : Par application des articles R424-17 et R 424-18 du code de l'urbanisme et du Décret 2016-6 en date du 05/01/2016, l'autorisation est périmée si les travaux ne sont pas entrepris dans le délai de 3 ans à compter de sa notification au(x) bénéficiaire(s). Il en est de même si passé ce délai, les travaux sont interrompus pendant un délai supérieur à une année. Sa prorogation pour une année peut être demandée deux mois au moins avant l'expiration du délai de validité.

- **AFFICHAGE** : Mention du permis doit être affichée sur le terrain par le bénéficiaire dès sa notification et pendant toute la durée du chantier. Il est également affiché en mairie pendant deux mois. Pour les **travaux de courte durée**, le panneau doit être affiché sans interruption pendant 2 mois, même s'ils durent moins longtemps.

- **DELAIS ET VOIES DE RECOURS** : Le bénéficiaire d'une décision qui désire la contester peut saisir le tribunal administratif compétent d'un recours contentieux dans les **DEUX MOIS** à partir de l'affichage sur le terrain de la décision considérée. Il peut également saisir d'un recours gracieux l'auteur de la décision. Cette démarche prolonge le délai de recours contentieux qui doit alors être introduit dans les deux mois suivant la réponse (*l'absence de réponse au terme de deux mois vaut rejet implicite*).

TELEREOURS : Le présent acte peut faire l'objet d'un recours devant le Tribunal Administratif de Lille - CS 62039, 59014 Cedex, 5 Rue Geoffroy Saint-Hilaire, 59000 Lille, dans un délai de 2 mois à compter de la publication ou de la notification de l'acte. Le recours peut être effectué par voie dématérialisée via la plateforme Télérecours Citoyen, accessible à l'adresse suivante : www.telerecours.fr, où le citoyen peut introduire son recours et suivre l'évolution de sa demande.

- **ASSURANCE DOMMAGES-OUVRAGES** : Elle doit être souscrite par le maître d'ouvrage de travaux de bâtiment avant l'ouverture du chantier, dans les conditions prévues par les articles L.242-1 et suivants du code des assurances.
